

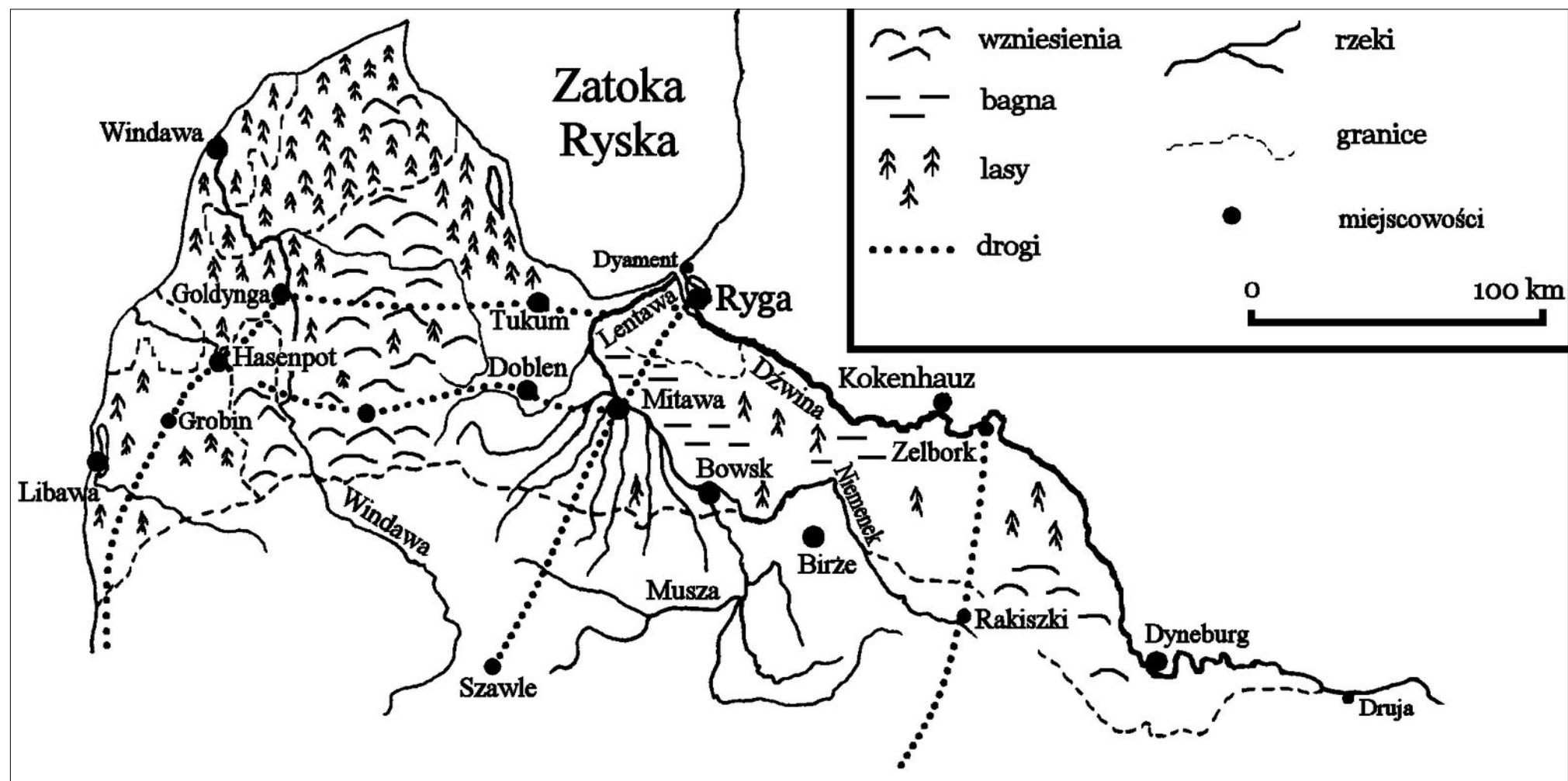
# WOJEWÓDZKA BIBLIOTEKA PUBLICZNA – KSIĄŻNICA KOPERNIKAŃSKA W TORUNIU – Księstwo Kurlandii i Semigalii - Wprowadzenie

Autor Mariusz Balcerek

Celem cyklu jest prezentacja mało znanego zagadnienia dotyczącego Księstwa Kurlandii i Semigalii. Państwo funkcjonowało na terenie obecnej Łotwy w latach 1561-1795. Jego władcy byli lennikami polskich królów.

Księstwa Kurlandii i Semigalii w ramach  
Rzeczypospolitej z 1619 roku  
Źródło: na podstawie mapy:  
Bogomolov.PL, *Polish-Lithuanian  
Commonwealth (1619) compared with  
today's borders (English version)*; domena  
publiczna; [https://commons.wikimedia.org/  
wiki/File:Polish-](https://commons.wikimedia.org/wiki/File:Polish-Lithuanian_Commonwealth_(1619)_compared_with_today%27s_borders_(ENG).png)  
Lithuanian\_Commonwealth\_(1619)\_compa  
red\_with\_today%27s\_borders\_(ENG).png  
(dostęp: 9.04.2020).





Terytorium Księstwa Kurlandii i Semigalii na początku XVII wieku

Źródło: Balcerek Mariusz, *Księstwo Kurlandii i Semigalii w wojnie Rzeczypospolitej ze Szwecją w latach 1600-1629*, Poznań 2012, s. 33.






Mapa Księstwa Kurlandii i Semigalii z 1791 roku

Źródło: Reilly Franz Johann Joseph von, *Das Herzogthum Kurland u. Semgallen. Nro. 59. Kolorierter Kupferstich*; domena publiczna;

[https://commons.wikimedia.org/wiki/File:Map\\_of\\_Courland\\_in\\_1791\\_by\\_Reilly\\_059.jpg](https://commons.wikimedia.org/wiki/File:Map_of_Courland_in_1791_by_Reilly_059.jpg) (dostęp: 9.04.2020).



Herb Księstwa Kurlandii i Semigalii

Źródło: Poznaniak, Herb Księstwa Kurlandii i Semigalii; CC BY-SA 2.5;

[https://pl.wikipedia.org/wiki/Plik:Ksi%C4%99stwo\\_Kurlandii\\_i\\_Semigalii\\_COA.svg](https://pl.wikipedia.org/wiki/Plik:Ksi%C4%99stwo_Kurlandii_i_Semigalii_COA.svg) (dostęp: 9.04.2020).



Flaga Księstwa Kurlandii i Semigalii

Źródło: Pētersons Gvido, *Flag of the duchy of Courland and Semigallia*; domena publiczna;  
[https://commons.wikimedia.org/wiki/File:Flag\\_of\\_Courland\\_\(state\).gif](https://commons.wikimedia.org/wiki/File:Flag_of_Courland_(state).gif) (dostęp: 9.04.2020).





Obraz Petera Snayersa przedstawiający bitwę pod Kircholmem w 1605 roku

Źródło: Pieter Snayers, Bitwa pod Kircholmem, 1630; domena publiczna;

[https://pl.wikipedia.org/wiki/Bitwa\\_pod\\_Kircholmem#/media/Plik:Kirholm\\_1605\\_I.JPG](https://pl.wikipedia.org/wiki/Bitwa_pod_Kircholmem#/media/Plik:Kirholm_1605_I.JPG) (dostęp: 9.04.2020).





Oddziały kurlandzkiej kawalerii na obrazie Petera Snayersa przedstawiający bitwę pod Kircholmem w 1605 roku

Źródło: Pieter Snayers, Bitwa pod Kircholmem, 1630; domena publiczna;

[https://pl.wikipedia.org/wiki/Bitwa\\_pod\\_Kircholmem#/media/Plik:Kirholm\\_1605\\_I.JPG](https://pl.wikipedia.org/wiki/Bitwa_pod_Kircholmem#/media/Plik:Kirholm_1605_I.JPG) (dostęp: 9.04.2020).

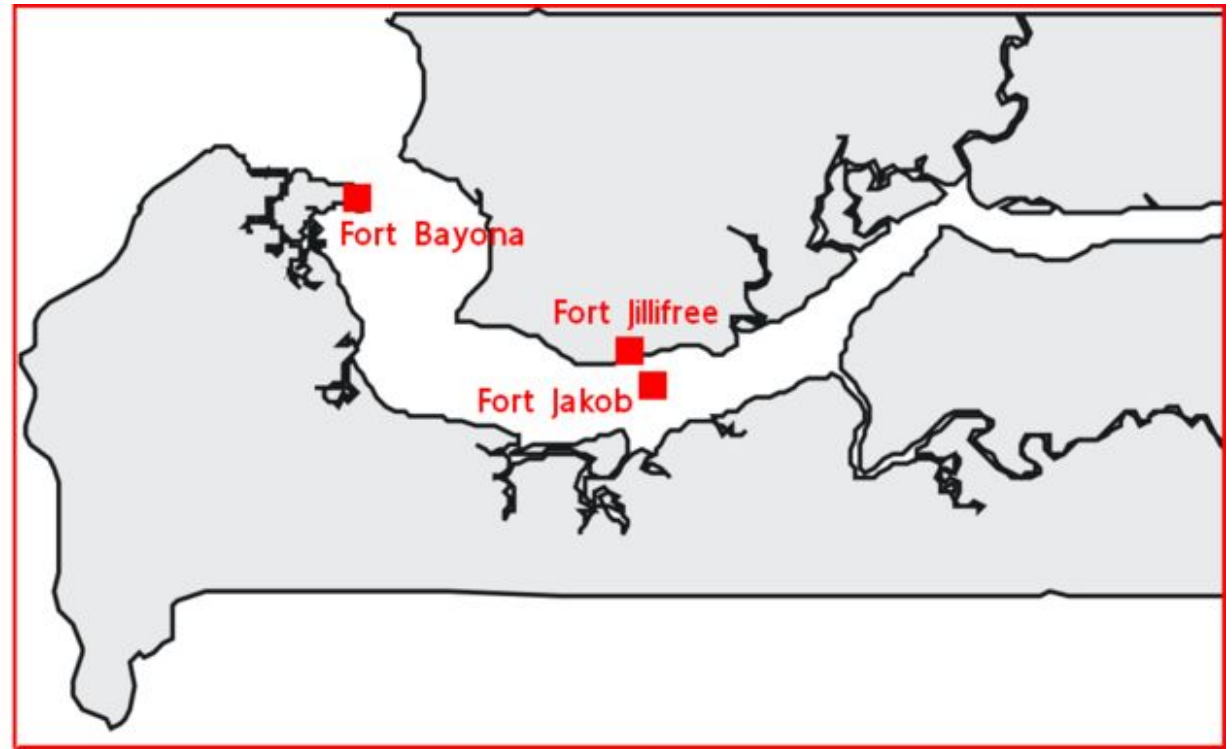


Książę Jakub, najbardziej znany władca Księstwa Kurlandii i Semigalii  
Źródło: *Jacob Kettler, 1642-1682 Duchy of Courland*; domena publiczna;  
[https://en.wikipedia.org/wiki/Jacob\\_Kettler#/media/File:Jaqkob\\_Kettler\\_k.jpg](https://en.wikipedia.org/wiki/Jacob_Kettler#/media/File:Jaqkob_Kettler_k.jpg) (dostęp: 9.04.2020).

Księstwo Kurlandii i Semigalii jest najbardziej znane z posiadania terytoriów zamorskich, które błędnie przypisuje się Rzeczypospolitej. Te odważną politykę prowadził książę Jakub (1642-1682). W wyniku jego działań Kurlandia założyła swoje placówki w Afryce (Gambia) i na Karaibach (Tobago).



Kurlandzkie placówki w Afryce  
 Źródło: Botev Radosław, Atamari, *Courland  
colonization posts in the Gambia*; CC BY-SA  
 2.0;  
[https://pl.m.wikipedia.org/wiki/Plik:Courland\\_colonization\\_Gambia.png](https://pl.m.wikipedia.org/wiki/Plik:Courland_colonization_Gambia.png) (dostęp:  
 9.04.2020).





Mapa Tobago z 1888 roku

Źródło: British Library, sygn. HMNTS 10004.dd.2; domena publiczna;

[https://commons.wikimedia.org/wiki/File:Map\\_of\\_Tobago\\_\(1888\).jpg](https://commons.wikimedia.org/wiki/File:Map_of_Tobago_(1888).jpg) (dostęp: 9.04.2020).

# Dziękuję za uwagę

Autor Mariusz Balcerek